

УТВЕРЖДАЮ
И.о.директора МАОУ СОШ № 26
(должность руководителя организации)

подпись



ПАСПОРТ
доступности объекта социальной инфраструктуры
и предоставляемых на нем услуг

№ 2

«28» июня 2024 года

1. Общие сведения об объекте

1.1. Вид (наименование) объекта: Муниципальное автономное общеобразовательное учреждение средняя общеобразовательная школа № 26.

1.2. Полный почтовый адрес объекта: 624940 Свердловская область, г. Волчанск, улица Советская дом 3.

1.3. Сведения о размещении объекта:

отдельно стоящее здание (количество этажей) 1647,4 кв. м. (2 этажа),
часть здания - этаж (-а, -ей) (или на ___-___ этаже), ___ - кв. м,
наличие прилегающего земельного участка (да), 5421 кв. м.

1.4. Год постройки здания 1953 г., последнего капитального ремонта 2017 г.

1.5. Дата предстоящих плановых ремонтных работ:
текущего -, капитального _____-_____.

1.6. Сведения об организации, расположенной на объекте:

1.6.1. Наименование организации, расположенной на объекте:

полное наименование (по учредительным документам): Муниципальное автономное общеобразовательное учреждение средняя общеобразовательная школа № 26.

сокращенное наименование (по учредительным документам): МАОУ СОШ № 26

1.6.2. Юридический адрес организации, телефон, электронная почта:

Свердловская область, г. Волчанск, улица Карпинского, 12; 8(34383) 5-95-49;
26volchansk@mail.ru.

1.6.3. Основание для пользования объектом (оперативное управление, аренда, собственность): оперативное управление.

1.6.4. Форма собственности объекта (государственная (федеральная, региональная), муниципальная, частная): муниципальная.

1.6.5. Вышестоящая организация (наименование): Муниципальный орган, осуществляющий управление в сфере образования - Отдел образования Волчанского городского округа.

1.6.6. Юридический адрес вышестоящей организации, телефон, электронная почта:
Свердловская обл., г. Волчанск, ул. Кольцевая, 46. (34383) 5-21-10,
mouo@yandex.ru

2. Характеристика деятельности организации на объекте (по обслуживанию населения)

2.1. Сфера деятельности (социальная защита, занятость, здравоохранение, культура, образование, транспорт, информация и связь, физическая культура и спорт): образование.

2.2. Категории обслуживаемого населения по возрасту (дети, взрослые, все возрастные категории): дети.

2.3. Категории обслуживаемых инвалидов (инвалиды, передвигающиеся на креслах-колясках, инвалиды с нарушением опорно-двигательного аппарата, инвалиды с нарушением зрения, инвалиды с нарушением слуха, инвалиды с умственными нарушениями - дома): инвалид с нарушением слуха, с умственными нарушениями.

2.4. Виды услуг: образовательные.

2.5. Форма оказания услуг (на объекте, с длительным пребыванием, с проживанием, на дому, дистанционно): на объекте, на дому, дистанционно.

2.6. Плановая мощность:

посещаемость (количество обслуживаемых граждан в день) 181;

вместимость 270;

пропускная способность 270.

2.7. Участие в исполнении индивидуальной программы реабилитации или абилитации инвалида (ребенка-инвалида) (да/нет): да.

3. Состояние доступности объекта и предоставляемых на нем услуг.

3.1. Путь следования к объекту пассажирским транспортом (описать маршрут движения с использованием пассажирского транспорта) Маршрут до объекта пассажирским транспортом (автобус) маршрут 109 «Карпинск-Волчанск», остановка «Площадь». Остановочный комплекс находится на расстоянии 100 м. Путь следования проходит по тротуарам без барьеров, через проезжую часть автодороги по дорожным разметкам с наличием дорожных знаков и пешеходных переходов (нерегулируемые перекрестки).

наличие адаптированного пассажирского транспорта к объекту - нет.

3.2. Путь к объекту от ближайшей остановки пассажирского транспорта:

3.2.1. Расстояние до объекта от остановки транспорта 100 метров.

3.2.2. Время движения (пешком) 3 минуты.

3.2.3. Наличие выделенного от проезжей части пешеходного пути (да/нет): да.

3.2.4. Перекрестки (нерегулируемые, регулируемые, регулируемые со звуковой сигнализацией, таймером, нет): нерегулируемые.

3.2.5. Информация на пути следования к объекту (акустическая, тактильная, визуальная, нет): визуальная.

3.2.6. Перепады высоты на пути (съезды с тротуара) (нет/есть (описать)): нет, их обустройство для инвалидов, передвигающихся на креслах-колясках (нет/есть (описать)): есть тротуар и проезжая часть находятся на одном уровне.

3.3. Организация доступности объекта и предоставляемых на нем услуг для инвалидов¹

Номер строки	Категория инвалидов (вид нарушения)	Вариант организации доступности объекта и предоставляемых на нем услуг ²
1.	Все категории инвалидов и маломобильных групп населения ³	ДУ
2.	в том числе инвалиды:	
3.	передвигающиеся на креслах-колясках	ДУ
4.	с нарушением опорно-двигательного аппарата	ДУ
5.	с нарушением зрения	ДУ
6.	с нарушением слуха	ДУ
7.	с умственными нарушениями	ДУ

¹ С учетом СП 35-101-2001, СП 31-102-99.

² Указывается один из вариантов:

«А» (доступность всех зон и помещений (универсальная);

«Б» (специально выделенные для инвалидов участки и помещения);

«ДУ» (дополнительная помощь сотрудника, услуги на дому, дистанционно);

«Нет» (не организована доступность).

³ Указывается худший из вариантов ответа.

3.4. Состояние доступности основных структурно-функциональных зон объекта

Номер строки	Основные структурно-функциональные зоны объекта	Состояние доступности объекта для основных категорий инвалидов ⁴							
		К (для передвигающихся на креслах-колясках)	О (с нарушениями опорно-двигательного аппарата)	С (с нарушениями зрения)	Г (с нарушениями слуха)	У (с умственными нарушениями)	Для всех категорий маломобильных групп населения ⁵		
1.	Территория, прилегающая к зданию (участок)	ДУ	ДУ	ДУ	ДП	ДП	ДУ	ДУ	
2.	Вход (входы) в здание	нет	нет	ДУ	ДП	ДП	нет	нет	
3.	Путь (пути) движения внутри здания, включая пути эвакуации	нет	нет	ДУ	ДП	ДП	нет	нет	
4.	Зона целевого назначения здания (целевого посещения объекта)	ДУ	ДУ	ДУ	ДП	ДП	ДУ	ДУ	
5.	Санитарно-гигиенические помещения	нет	нет	ДУ	ДП	ДП	нет	нет	
6.	Система информации и связи (на всех зонах)	ДУ	ДУ	ДУ	ДП	ДП	ДУ	ДУ	
7.	Пути движения к объекту (от остановки транспорта)	ДЧ	ДУ	ДУ	ДП	ДП	ДУ	ДУ	
8.	Все зоны и участки ⁵	нет	нет	ДУ	ДП	ДП	нет	нет	

⁴ Указывается:

ДП – доступно полностью (доступность для всех категорий инвалидов и других маломобильных групп населения);

ДЧ – доступно частично (достигаемость мест целевого назначения для отдельных категорий инвалидов);

ДУ – доступно условно (организация помощи сотрудниками организации или иной альтернативной формы обслуживания (на дому, дистанционно, иное));

нет – недоступно (не предназначен для посещения инвалидами и другими маломобильными группами населения).

⁵ Указывается худший из вариантов ответа.

3.5. Итоговое заключение о состоянии доступности объекта и предоставляемых на нем услуг: Объект частично доступен для всех маломобильных групп населения.

4. Управленческое решение

4.1. Рекомендации по адаптации основных структурно-функциональных зон объекта:

Номер строки	Основные структурно-функциональные зоны объекта	Рекомендации по адаптации объекта (вид работы) ⁶			
		не нуждается (доступ обеспечен)	ремонт (текущий, капитальный), оснащение оборудованием	индивидуальное решение с техническими средствами реабилитации	технические решения невозможны – организация альтернативной формы обслуживания
1.	Территория, прилегающая к зданию (участок)	Доступ обеспечен			
2.	Вход (входы) в здание		Текущий ремонт	Установка носителей звуковой информации	
3.	Путь (пути) движения внутри здания, включая пути эвакуации		Текущий ремонт	Установка носителей звуковой информации	
4.	Зона целевого назначения здания (целевого посещения объекта)			Установка носителей звуковой информации, установка визуальных, тактильных табличек и мнемосхем	
5.	Санитарно-гигиенические помещения		Текущий ремонт		
6.	Система информации и связи (на всех зонах)			Оборудование электронным тактильно-звуковым информатором,	

Номер строки	Основные структурно-функциональные зоны объекта	Рекомендации по адаптации объекта (вид работы) ⁶			
		не нуждается (доступ обеспечен)	ремонт (текущий, капитальный), оснащение оборудованием	индивидуальное решение с техническими средствами реабилитации	технические решения невозможны – организация альтернативной формы обслуживания
				оборудование системой для передачи аудио информации лицам с нарушением функций слуха	
7.	Пути движения к объекту (от остановки транспорта)	Доступ обеспечен		Установка визуальных, тактильных табличек, мнемосхем	
8.	Все зоны и участки				

⁶ Указываются конкретные рекомендации по каждой структурно-функциональной зоне.

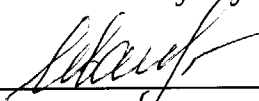
4.2. Период проведения работ: 2032 - 2033 год

в рамках исполнения (указать наименование программы или плана мероприятий по адаптации основных структурно-функциональных зон объекта): План рекомендаций и адаптации основных структурных элементов объекта Федеральной программы «Доступная среда».

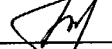
4.3. Ожидаемый результат (по состоянию доступности объекта) после выполнения работ по адаптации основных структурно-функциональных зон объекта: Объект частично доступен для всех категорий инвалидов и других маломобильных групп населения.


5. Паспорт доступности объекта социальной инфраструктуры и предоставляемых на нем услуг (далее – Паспорт доступности объекта) разработан комиссией по проведению обследования и паспортизации объекта социальной инфраструктуры и предоставляемых на нем услуг (далее – Комиссия):

Председатель Комиссии:

 /Иванова Н.А.
(подпись/Ф.И.О.)

Члены Комиссии:

 /Брюхова А.Ю.
(подпись/Ф.И.О.)

 /Плотникова О.В.
(подпись/Ф.И.О.)

6. Копия Паспорта доступности объекта направлена 23.04.2024
(дата)

в Управление социальной политики № 15

(наименование территориального отраслевого исполнительного органа государственной власти Свердловской области – управления социальной политики Министерства социальной политики Свердловской области)

для размещения информации о состоянии доступности объекта социальной инфраструктуры и предоставляемых на нем услуг для инвалидов и других маломобильных групп населения Свердловской области в автоматизированной информационной системе «Доступная среда Свердловской области» в информационно-телекоммуникационной сети «Интернет».

ДОКУМЕНТ ПОДПИСАН
ЭЛЕКТРОННОЙ ПОДПИСЬЮ

СВЕДЕНИЯ О СЕРТИФИКАТЕ ЭП

Сертификат 266592536671298867531651571396054376186336388988

Владелец Иванова Наталья Александровна

Действителен с 08.04.2024 по 08.04.2025