

«СОГЛАСОВАНО»  
Глава Волчанского городского округа  
А.В. Вервейн  
«11» 07 20 г.

«УТВЕРЖДАЮ»  
Директор МАОУ СОШ №26  
И.Н.Гетте  
«11» 07 20 г.

A circular official stamp in purple ink. The outer ring contains the text "Муниципальное автономное общеобразовательное учреждение средняя общеобразовательная школа № 26" and "Волчанский городской округ". The center contains the text "МОУ СОШ № 26" and "И.Н. Гетте". There are also some numbers and symbols inside the stamp.

«СОГЛАСОВАНО»  
Начальник ОГИБДД ММО МВД  
России «Краснотурьинский»  
капитан полиции  
А.В.Клинк  
«11» 07 20 г.

A circular official stamp in blue ink. The outer ring contains the text "ОГИБДД ММО МВД России «Краснотурьинский»". The center contains the text "А.В.Клинк" and "капитан полиции". There are also some numbers and symbols inside the stamp.

# ПАСПОРТ

дорожной безопасности

муниципального автономного общеобразовательного учреждения

средняя общеобразовательная школа № 26

2018г.

## Общие сведения

Наименование учреждения: *Муниципальное автономное общеобразовательное учреждение средняя общеобразовательная школа № 26*

Юридический адрес: *624940 Свердловская область г. Волчанск, ул. Карпинского, 12*

Фактический адрес: *624940 Свердловская область г. Волчанск,  
ул. Карпинского, 12(основная школа),  
ул. Советская, 3(начальная школа)*

Руководители образовательного учреждения:		
Директор	<i>Гетте Ирина Николаевна</i>	<i>(34383) 5-22-15</i>
Заместитель директора по учебной работе	<i>Блинова Ольга Викторовна</i>	<i>(34383) 5-95-49</i>
Заместитель директора по воспитательной работе	<i>Никифоров Владимир Владимирович</i>	<i>(34383) 5-95-49</i>
Ответственные работники муниципального органа образования	<i>Начальник Муниципального органа, осуществляющего управление в сфере образования – Отдел образования Волчанского городского округа Адельфинская О.В.</i>	<i>(34383)5-21-10</i>
Ответственные от Госавтоинспекции	<i>Инспектор по пропаганде ОГИБДД ММО МВД России «Краснотурьинский» Пиманкова Елизавета Ивановна</i>	<i>(34383)3-40-50 (34383)9-07-70</i>
Ответственные работники за мероприятия по профилактике детского травматизма	<i>Заместитель директора по воспитательной работе Никифоров В. В.</i>	<i>(34383) 5-95-49</i>
Ответственный за работу с обращениями родителей по безопасности детей	<i>Заместитель директора по воспитательной работе Никифоров В. В.</i>	<i>(34383) 5-95-49</i>
Руководитель или ответственный работник дорожно-эксплуатационной организации, осуществляющей содержание улично-дорожной сети	<i>Директор Муниципального казённого учреждения «Управление городского хозяйства» Докукин В.А.</i>	<i>(34383) 5-21-06</i>

Количество учащихся 402 (Четыреста два) человек

Наличие уголка по БДД *Имеется*

Наличие класса по БДД *Да*

Наличие автогородка (площадки) по БДД «Учебный перекресток» в начальной школе

Наличие автобуса в образовательном учреждении *Нет*

Владелец автобуса Муниципальный орган, осуществляющий управление в сфере образования – Отдел образования Волчанского городского округа

Время занятий в образовательном учреждении:

1-ая смена: 8.30– 15.00

внеклассные занятия: 13.00 – 15.00

**ВЫЗОВ ЭКСТРЕННЫХ СЛУЖБ  
С ГОРОДСКОГО ТЕЛЕФОНА:  
(01, 02, 03, 04)**

**С МОБИЛЬНЫХ ТЕЛЕФОНОВ:**

МТС	101, 102, 103, 104
МЕГАФОН	
Билайн	
Мотив	
Скай- Линкк	
ТЕЛЕ 2	
U-tel	

Вызов экстренных служб через номер 112

Единая дежурно-диспетчерская служба(ЕДДС) – 5-31-65

01, 101, 5-81-01 – Вызов пожарной охраны или спасателей.

02, 102, 5-91-02 – Вызов полиции.

03, 103, 5-81-03 – Вызов скорой помощи.

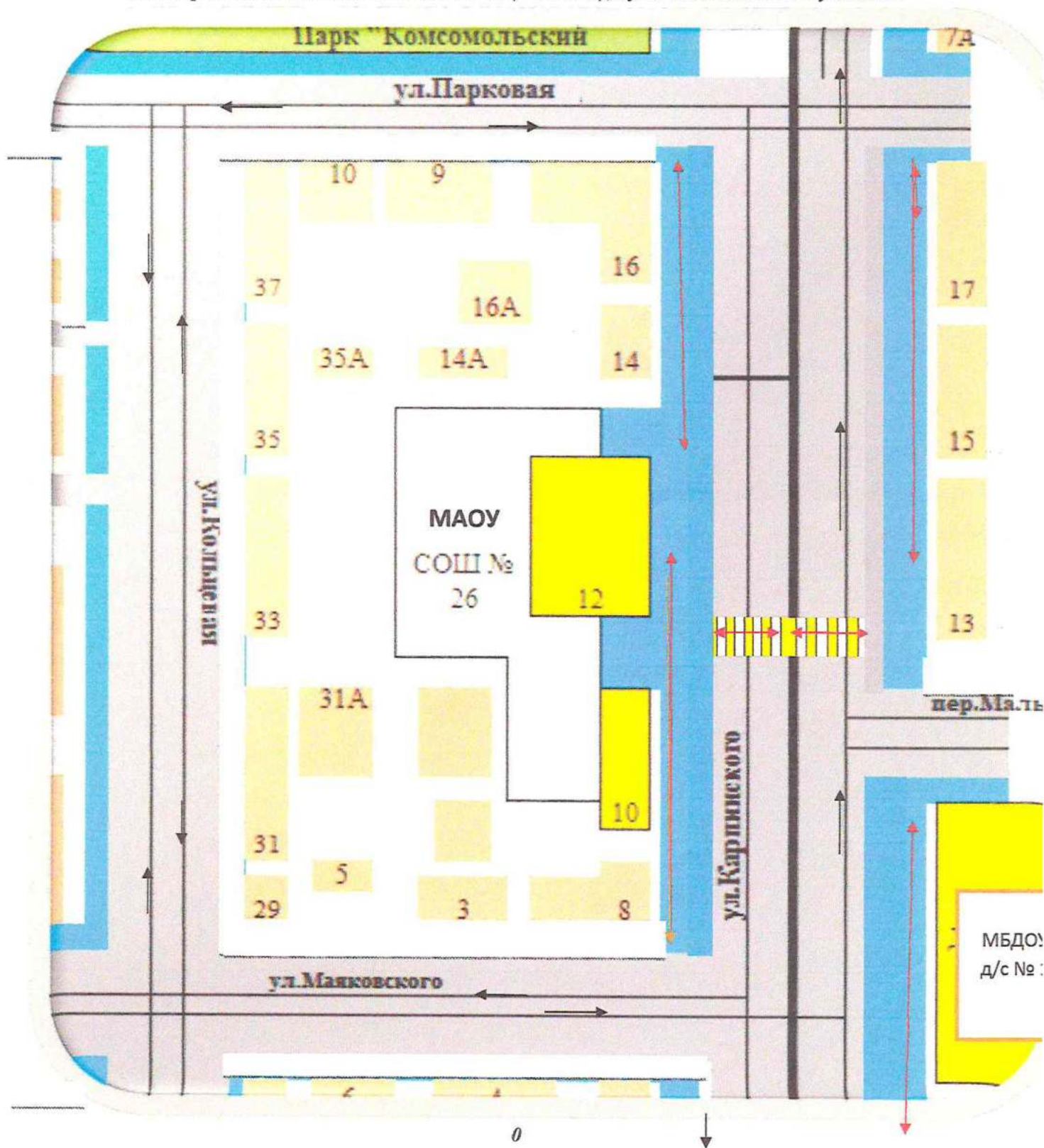
04, 104– Вызов аварийной газовой службы.








(34383)3-40-50     *ОГИБДД ММО МВД России «Краснотурьинский»*  
(34383)9-07-70

## Содержание:

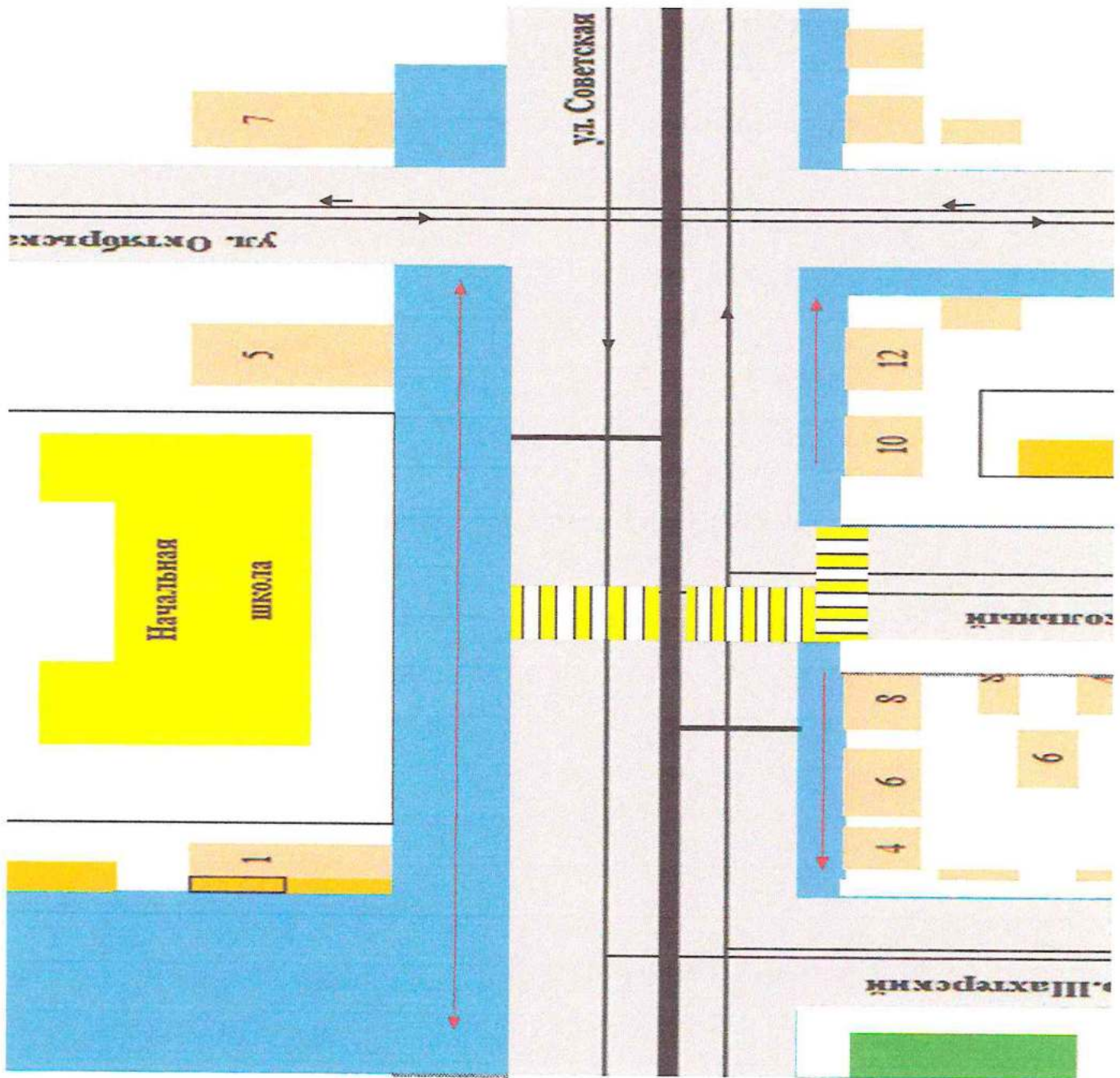
	Стр.
<b>1. План-схемы образовательного учреждения</b>	
1.1 Район расположения МАОУ СОШ № 26 (основная), пути движения ТС и учеников	5
1.2 Район расположения МАОУ СОШ № 26 (начальная), пути движения ТС и учеников	6
1.3 Схема организации дорожного движения в непосредственной близости от МАОУ СОШ № 26 (основная), с размещением соответствующих технических средств организации дорожного движения, маршрутов движения детей	7
1.4 Схема организации дорожного движения в непосредственной близости от МАОУ СОШ № 26 (начальная), с размещением соответствующих технических средств организации дорожного движения, маршрутов движения детей	8
1.5 Маршруты движения организованных групп детей от МАОУ СОШ № 26 (Карпинского, 12) к стадиону, парку.	9
1.6 Пути движения транспортных средств к местам разгрузки/погрузки и рекомендуемые безопасные пути передвижения детей по территории МАОУ СОШ № 26 (Карпинского, 12)	10
1.7 Пути движения транспортных средств к местам разгрузки/погрузки и рекомендуемые безопасные пути передвижения детей по территории МАОУ СОШ № 26 (Советская, 3)	11
<b>2. Лист корректировки Паспорта</b>	<b>12</b>




Район расположения МАОУ СОШ № 26 (основная), пути движения ТС и учеников



- Условные обозначения :**
-  Жилая застройка
  -  Проезжая часть
  -  Тротуар
  -  Трамвайные пути
  -  Направление движения транспорта
  -  Направления безопасного движения детей
  -  Пешеходный переход

Район расположения МАОУ СОШ № 26 (начальная), пути движения ТС и учеников



- Условные обозначения :**
-  Жилая застройка
  -  Проезжая часть
  -  Пешеходный переход

-  Тротуар
-  Трамвайные пути



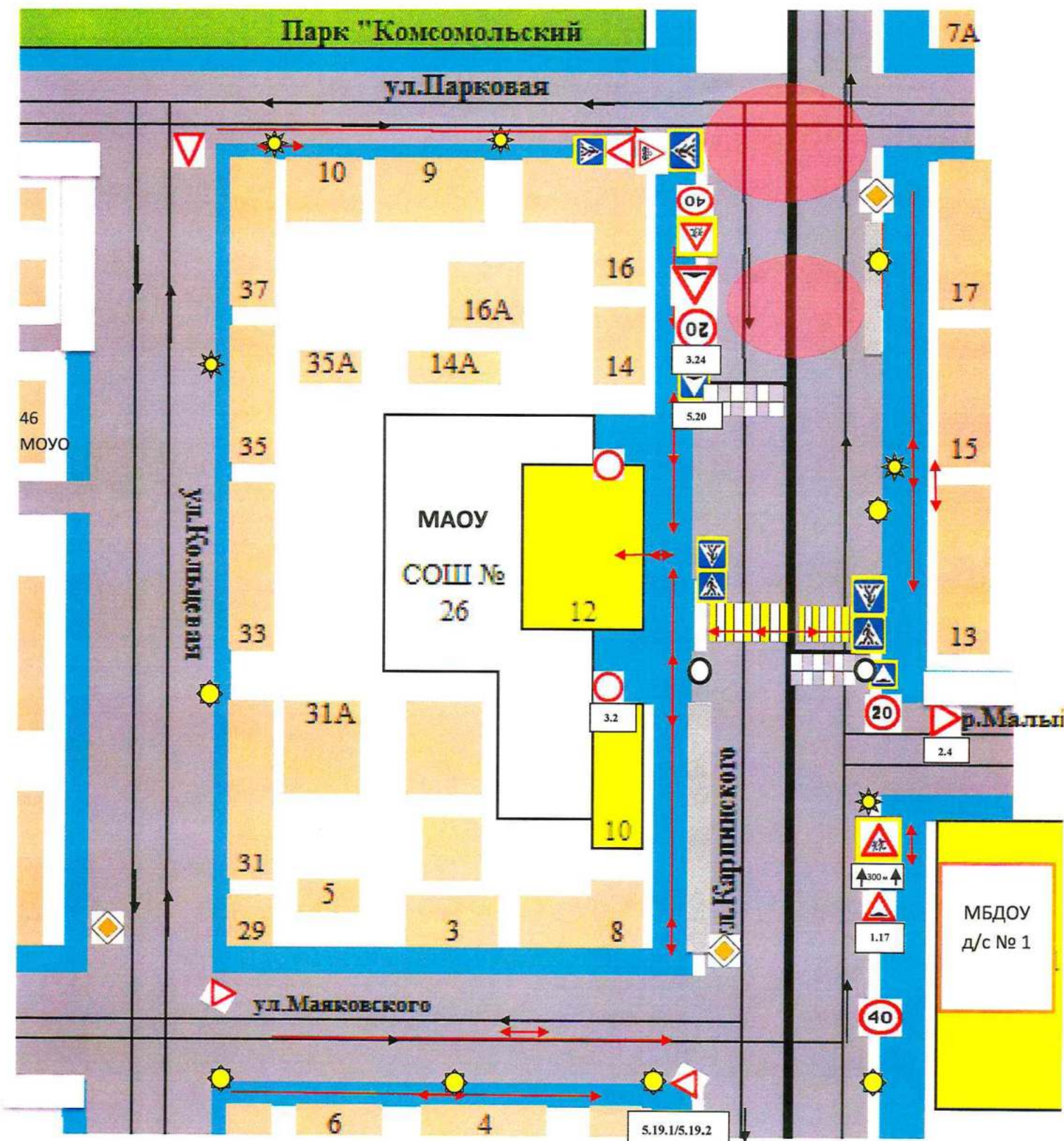
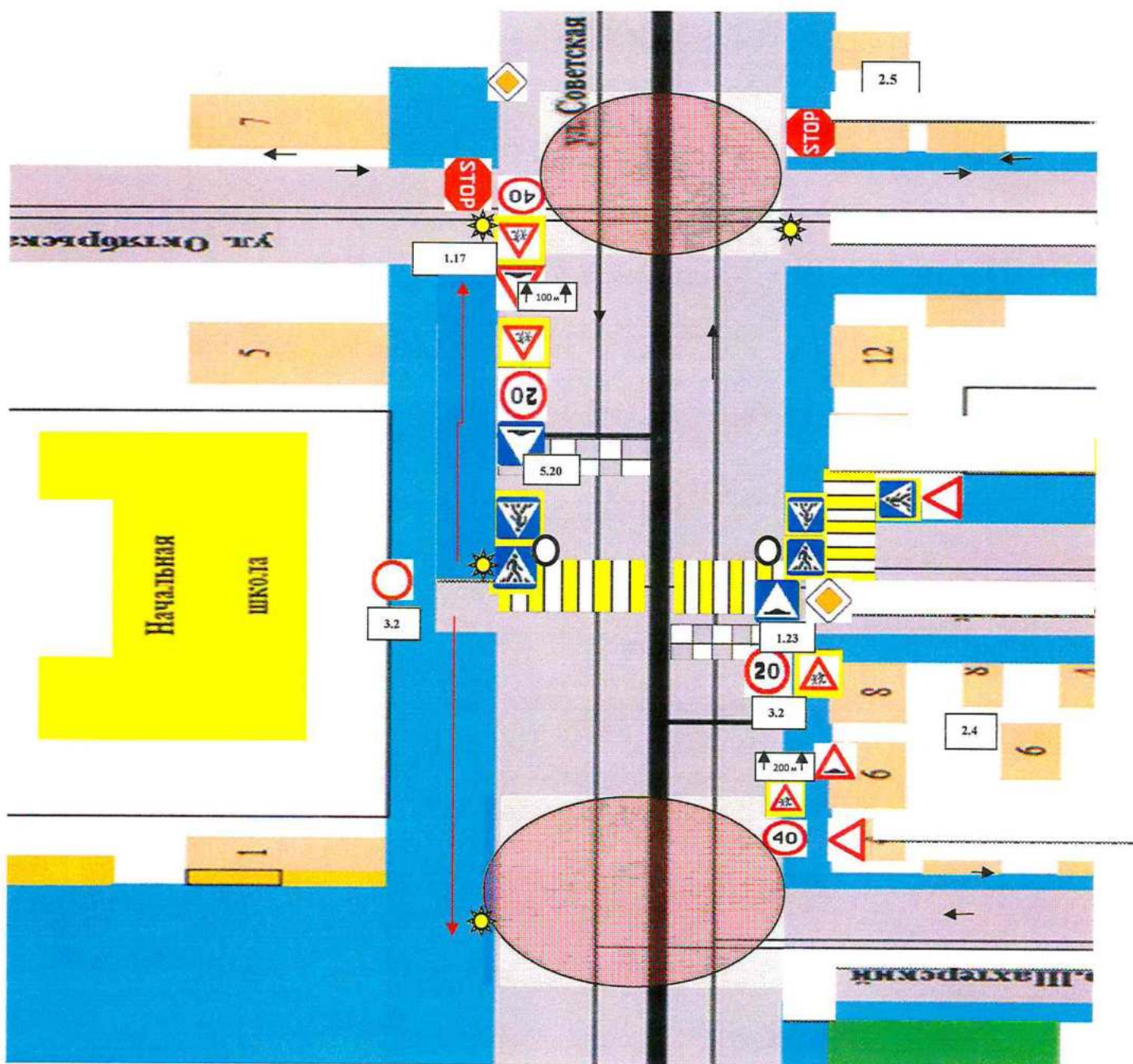
-  Направление движения транспорта
-  Направления безопасного движения детей











Схема организации дорожного движения в непосредственной близости от МАОУ СОШ № 26 (основная), с размещением соответствующих технических средств организации дорожного движения, маршрутов движения детей



- Условные обозначения :**
- Жилая застройка
  - Проезжая часть
  - Направление движения транспорта
  - Направления безопасного движения детей
  - Пешеходный переход
  - Опасный участок
  - Искусственная неровность
  - Знаки дорожного движения
  - Тротуар
  - Трамвайные пути
  - Светофор Т.7
  - Пересечение с трамвайной линией
  - Уличное освещение

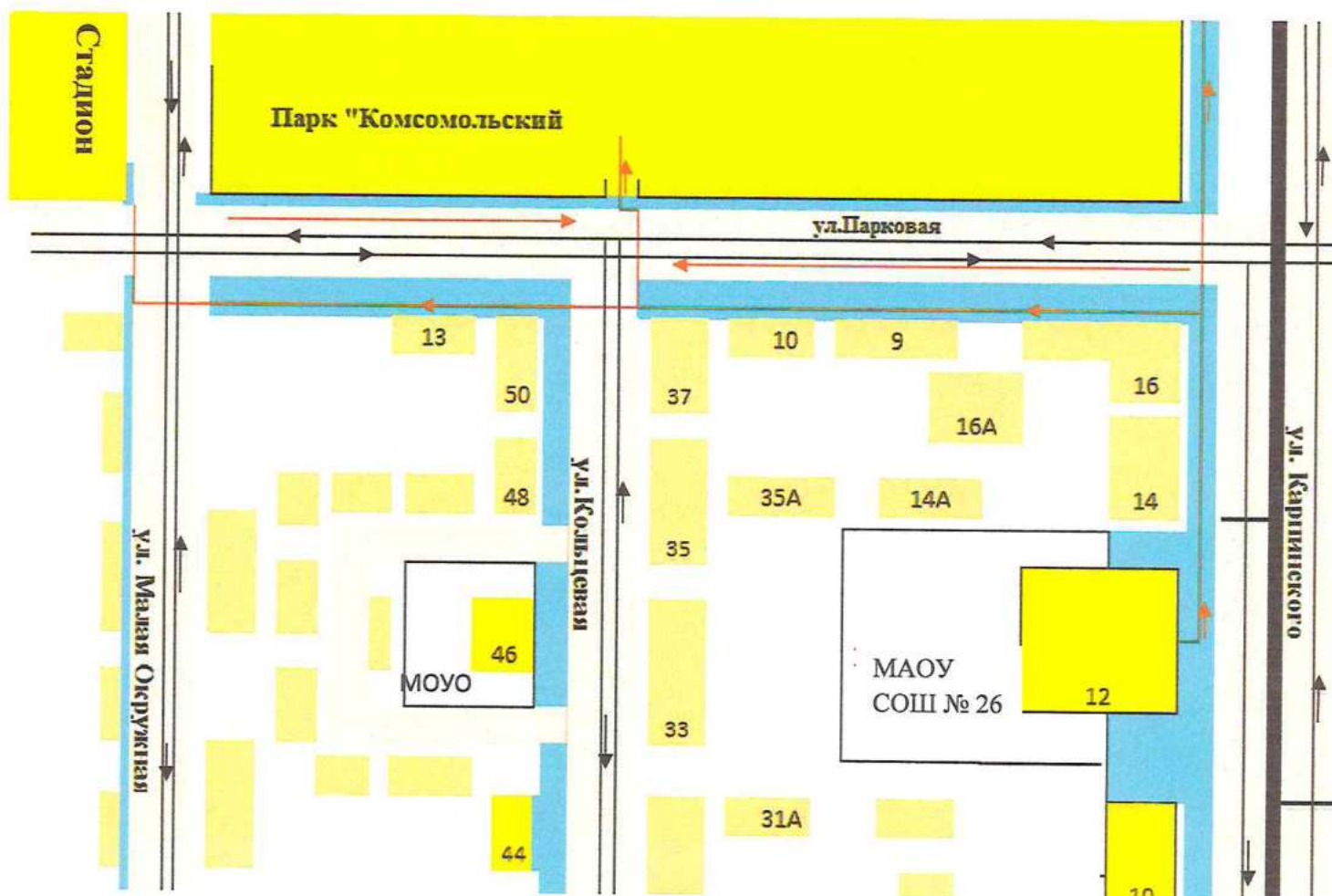
Схема организации дорожного движения в непосредственной близости от МАОУ СОШ № 26 (начальная), с размещением соответствующих технических средств организации дорожного движения, маршрутов движения детей









- Условные обозначения:**
- |   |  |   |                          |
|---|--|---|--------------------------|
|   | Жилая застройка                        |  | Искусственная неровность |
|   | Проезжая часть                         |  | Знаки дорожного движения |
|  | Направление движения транспорта        |  | Тротуар                  |
|  | Направления безопасного движения детей |  | Светофор Т.7             |
|   | Пешеходный переход                     |  | Трамвайные пути          |
|   | Опасный участок                        |   |                          |
|  | Уличное освещение                      |   |                          |



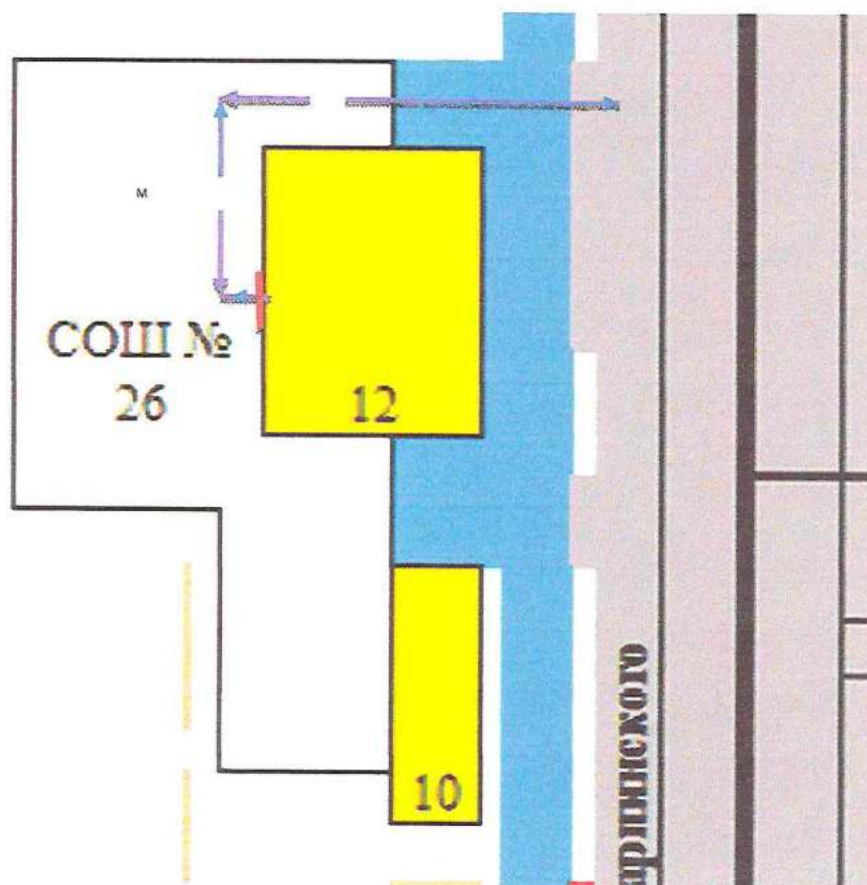
Маршруты движения организованных групп детей от МАОУ СОШ № 26 ( Карпинского, 12) к стадиону, парку.



- Условные обозначения :
-  Жилая застройка
  -  Проезжая часть
  -  Направление движения транспорта

-  Тротуар
-  Трамвайные пути
-  Направления безопасного движения детей

Пути движения транспортных средств к местам разгрузки/погрузки и рекомендуемые безопасные пути передвижения детей по территории МАОУ СОШ № 26 (Карпинского, 12)



Условные обозначения:



Въезд/ выезд грузовых транспортных средств

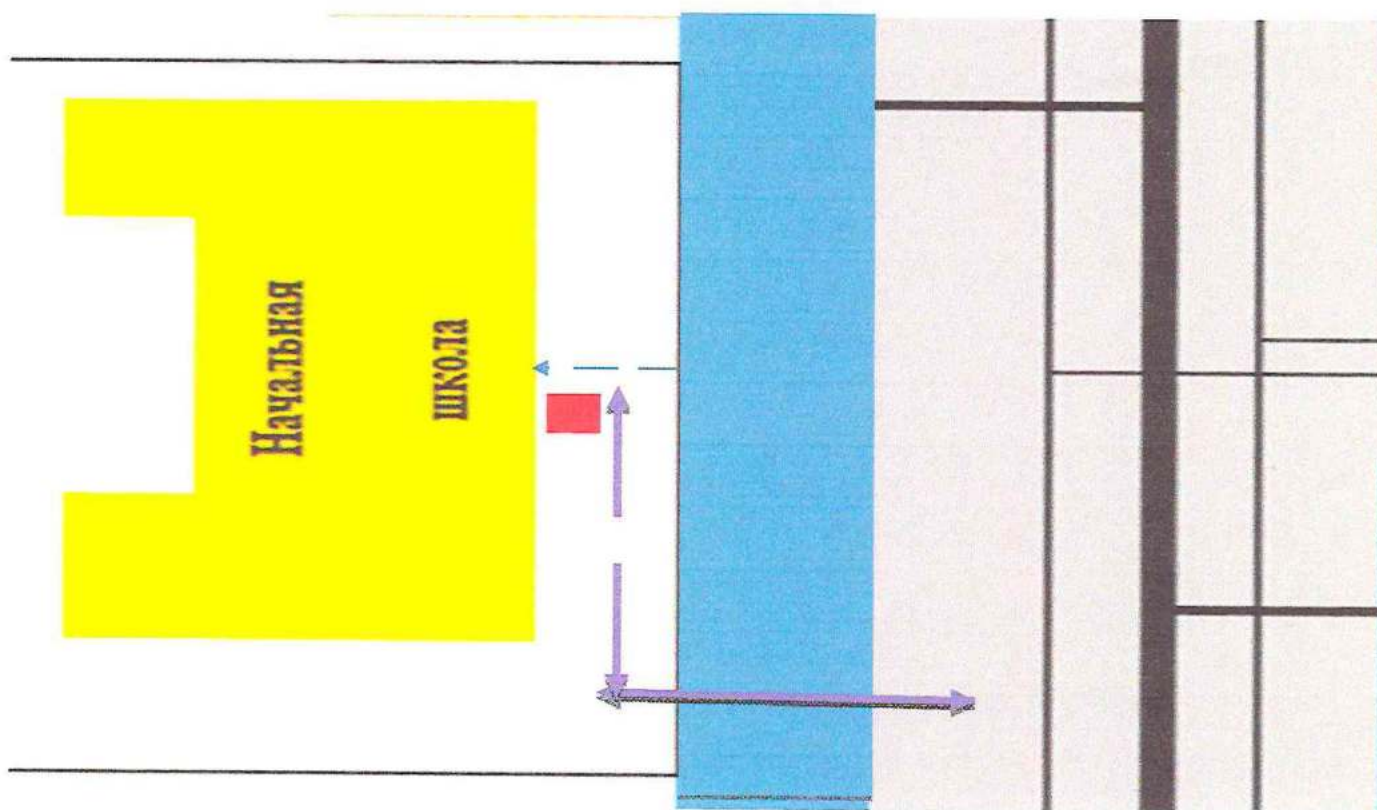


Движение грузовых транспортных средств по территории школы



Место разгрузки/ погрузки


Пути движения транспортных средств к местам разгрузки/погрузки и рекомендуемые безопасные пути передвижения детей по территории МАОУ СОШ № 26 (Советская, 3)



Условные обозначения:



Въезд/ выезд грузовых транспортных средств



Движение грузовых транспортных средств по территории школы



Место разгрузки/ погрузки



Движение детей по территории школы

**Лист корректировки  
ПАСПОРТА ДОРОЖНОЙ БЕЗОПАСНОСТИ  
Муниципального автономного общеобразовательного учреждения  
средней общеобразовательной школы № 26**

	Акая корректировка внесена(указать пункт и содержание изменений)	Причины внесения изменений	Дата внесения изменений
1	Раздел «Общие сведения» графа ответственные от Госавтоинспекции	Кадровые изменения	05.07.2019
2	Раздел «Общие сведения» строка «Наличие класса БДД»	Оборудование кабинета в здании по ул. Советская, 3	05.07.2019
3	Схема 1.3 «Схема организации дорожного движения в непосредственной близости от МАОУ СОШ № 26 (основная), с размещением соответствующих технических средств организации дорожного движения, маршрутов движения детей»	Изменение фактического размещения знаков дорожного движения, маршрутов движения детей	05.07.2019
4	Схема 1.3 «Схема организации дорожного движения в непосредственной близости от МАОУ СОШ № 26 (начальная), с размещением соответствующих технических средств организации дорожного движения, маршрутов движения детей»	Изменение фактического размещения знаков дорожного движения, маршрутов движения детей	05.07.2019
5	Схема 1.5 Маршруты движения организованных групп детей от МАОУ СОШ № 26 ( Карпинского, 12) к стадиону , парку.	Изменение маршрутов движения детей	05.07.2019
6	Схема 1.3 «Схема организации дорожного движения в непосредственной близости от МАОУ СОШ № 26 (основная), с размещением соответствующих технических средств организации дорожного движения, маршрутов движения детей»	Изменение фактического размещения знаков дорожного движения, маршрутов движения детей	06.07.2020
7	Схема 1.3 «Схема организации дорожного движения в непосредственной близости от МАОУ СОШ № 26 (начальная), с размещением соответствующих технических средств организации дорожного движения, маршрутов движения детей»	Изменение фактического размещения знаков дорожного движения, маршрутов движения детей	06.07.2020